

Prefeitura de São José dos Campos  
Secretaria de Mobilidade Urbana  
Divisão de Transportes Coletivos

**LINHA 242 – MAJESTIC / PRAÇA AFONSO PENA  
(CIRCULAR NO CENTRO)  
O.S.O. 49**

**ITINERÁRIO DO ÔNIBUS:**

**SENTIDO CENTRO**

AV. GUARAMIRIM (PED L-205) – ESTRADA DO QUEBRA-EIXO – AV. MARCO ANTÔNIO ARAÚJO – RUA JOSÉ IVO MENDES – RETORNO NO ENCONTRO COM A RUA DR. LUIS ARTURO A. CRISOSTOMO – RUA JOSÉ IVO MENDES – AV. MARCO ANTÔNIO ARAÚJO – ESTRADA DO QUEBRA-EIXO – RUA GILBERTO LUZ FILHO (ANTIGA RUA ITAPUÃ) – ESTR. MUN. CAPÃO GROSSO – AV. PRES. TANCREDO NEVES – RUA ILIDIO MEINBERG PORTO – AV. BENEDITO FRIGGI – AV. PEDRO FRIGGI – VIADUTO ANTÔNIO BEZERRA FILHO (VIADUTO VISTA VERDE) – AV. PRES. JUSCELINO KUBITSCHK – AV. PEDRO ALVARES CABRAL – VIADUTO RAQUEL MARCONDES – RUA CORONEL MORAES – RUA FRANCISCO PAES – PRAÇA AFONSO PENA (PED C-031).

**SENTIDO BAIRRO**

PRAÇA AFONSO PENA (PED C-031) – TRAVESSA FRANCISCO ALMADA – AV. MADRE THEREZA – RUA LUIZ JACINTO – RUA FRANCISCO BERLING – AV. DR. JOÃO GUILHERMINO – PRAÇA DR. MAURÍCIO CURY – RUA DOLZANI RICARDO – VIADUTO RAQUEL MARCONDES – RUA GENÉSIA B. TARANTINO – AV. NAIR TOLEDO DE MIRA – PRAÇA CAP. PEDRO PINTO DA CUNHA – AV. PRES. JUSCELINO KUBITSCHK – VIADUTO ANTÔNIO BÉZERRA FILHO (VIADUTO VISTA VERDE) – BAIÁ DO JD. DIAMANTE – AV. PEDRO FRIGGI – AV. BENEDITO FRIGGI – AV. PRES. TANCREDO NEVES – ESTR. MUN. CAPÃO GROSSO – RUA GILBERTO LUZ FILHO (ANTIGA RUA ITAPUÃ) – ESTRADA DO QUEBRA-EIXO – AV. MARCO ANTÔNIO ARAÚJO – RUA JOSÉ IVO MENDES – RETORNO NO ENCONTRO COM A RUA DR. LUIS ARTURO A. CRISOSTOMO – RUA JOSÉ IVO MENDES – AV. MARCO ANTÔNIO ARAÚJO – ESTRADA DO QUEBRA-EIXO – AV. GUARAMIRIM (PED L-205)


**ITINERÁRIO – VIA NOVO HORIZONTE:**

**SENTIDO CENTRO**

AV. GUARAMIRIM (PED L-205) – ESTRADA DO QUEBRA-EIXO – AV. MARCO ANTÔNIO ARAÚJO – RUA JOSÉ IVO MENDES – RETORNO NO ENCONTRO COM A RUA DR. LUIS ARTURO A. CRISOSTOMO – RUA JOSÉ IVO MENDES – AV. MARCO ANTÔNIO ARAÚJO – ESTRADA DO QUEBRA-EIXO – RUA GILBERTO LUZ FILHO (ANTIGA RUA ITAPUÃ) – ESTR. MUN. CAPÃO GROSSO – AV. PRES. TANCREDO NEVES – RETORNO – AV. PRES. TANCREDO NEVES – RUA DOS ARMADORES – RUA DOS LAVRADORES – AV. 04 DE MARÇO – AV. 23 DE DEZEMBRO – AV. 08 DE DEZEMBRO – ROTATÓRIA – AV. 08 DE DEZEMBRO – AV. 23 DE DEZEMBRO – AV. 04 DE MARÇO – RUA DOS LAVRADORES – PRAÇA 1º DE MAIO – RETORNO PELA PRAÇA 1º DE MAIO – RUA DOS PEDREIROS – AV. PRES. TANCREDO NEVES – RUA ILIDIO MEINBERG PORTO – AV. BENEDITO FRIGGI – AV. PEDRO FRIGGI – VIADUTO ANTÔNIO BEZERRA FILHO (VIADUTO VISTA VERDE) – AV. PRES. JUSCELINO KUBITSCHK – AV. PEDRO ALVARES CABRAL – VIADUTO RAQUEL MARCONDES – RUA CORONEL MORAES – RUA FRANCISCO PAES – PRAÇA AFONSO PENA (C-031).

**SENTIDO BAIRRO**

PRAÇA AFONSO PENA (PED C-031) – TRAVESSA FRANCISCO ALMADA – AV. MADRE THEREZA – RUA LUIZ JACINTO – RUA FRANCISCO BERLING – AV. DR. JOÃO GUILHERMINO – PRAÇA DR. MAURÍCIO CURY – RUA DOLZANI RICARDO – VIADUTO RAQUEL MARCONDES – RUA GENÉSIA B. TARANTINO – AV. NAIR TOLEDO DE MIRA – PRAÇA CAP. PEDRO PINTO DA CUNHA – AV. PRES. JUSCELINO KUBITSCHK – VIADUTO ANTÔNIO BÉZERRA FILHO (VIADUTO VISTA VERDE) – BAIÁ DO JD. DIAMANTE – AV. PEDRO FRIGGI – AV. BENEDITO FRIGGI – AV. PRES. TANCREDO NEVES – AV. 23 DE DEZEMBRO – AV. 04 DE MARÇO – RUA DOS LAVRADORES – PRAÇA 1º DE MAIO – RETORNO PELA PRAÇA 1º DE MAIO – RUA DOS PEDREIROS – AV. PRES. TANCREDO NEVES – ESTR. MUN. CAPÃO GROSSO – RUA GILBERTO LUZ FILHO (ANTIGA RUA ITAPUÃ) – ESTRADA DO QUEBRA-EIXO – AV. MARCO ANTÔNIO ARAÚJO – RUA JOSÉ IVO MENDES – RETORNO NO ENCONTRO COM A RUA DR. LUIS ARTURO A. CRISOSTOMO – RUA JOSÉ IVO MENDES – AV. MARCO ANTÔNIO ARAÚJO – ESTRADA DO QUEBRA-EIXO – AV. GUARAMIRIM (PED L-205)



Prefeitura de São José dos Campos  
Secretaria de Mobilidade Urbana  
Divisão de Transportes Coletivos

**LINHA 242 – MAJESTIC / PRAÇA AFONSO PENA  
(CIRCULAR NO CENTRO)  
O.S.O. 49**

**ITINERÁRIO - VIA BOM RETIRO:**

**SENTIDO BAIRRO**

PRAÇA AFONSO PENA (PED C-031) – TRAVESSA FRANCISCO ALMADA – AV. MADRE THEREZA – RUA LUIZ JACINTO – RUA FRANCISCO BERLING – AV. DR. JOÃO GUILHERMINO – PRAÇA DR. MAURÍCIO CURY – RUA DOLZANI RICARDO – VIADUTO RAQUEL MARCONDES – RUA GENÉSIA B. TARANTINO – AV. NAIR TOLEDO DE MIRA – PRAÇA CAP. PEDRO PINTO DA CUNHA – AV. PRES. JUSCELINO KUBITSCHKEK – VIADUTO ANTÔNIO BÉZERRA FILHO (VIADUTO VISTA VERDE) – BAIÁ DO JD. DIAMANTE – AV. PEDRO FRIGGI – AV. BENEDITO FRIGGI – AV. PRES. TANCREDO NEVES – ESTR. MUN. CAPÃO GROSSO – RUA ITAPUÃ – ESTRADA MUNICIPAL QUEBRA-EIXO – AV. MARCO ANTÔNIO ARAÚJO – RUA JOSÉ IVO MENDES – RETORNO NO ENCONTRO COM A RUA DR. LUIS ARTURO A. CRISOSTOMO – RUA JOSÉ IVO MENDES – AV. MARCO ANTÔNIO ARAÚJO – ESTRADA MUNICIPAL QUEBRA-EIXO – AV. GUARAMIRIM – ESTR. MUN. NELSON TAVARES DA SILVA – RUA JOSÉ AUGUSTO DE OLIVEIRA BARROS – RUA IRENE TOLEDO SOUZA GOMES (L-148) – RUA CLEMENTINO DE OLIVEIRA – ESTR. MUN. NELSON TAVARES SILVA – AV. GUARAMIRIM (PED L-205).

**ITINERÁRIO – VIA NOVO HORIZONTE E BOM RETIRO:**


**SENTIDO BAIRRO**

PRAÇA AFONSO PENA (PED C-031) – TRAVESSA FRANCISCO ALMADA – AV. MADRE THEREZA – RUA LUIZ JACINTO – RUA FRANCISCO BERLING – AV. DR. JOÃO GUILHERMINO – PRAÇA DR. MAURÍCIO CURY – RUA DOLZANI RICARDO – VIADUTO RAQUEL MARCONDES – RUA GENÉSIA B. TARANTINO – AV. NAIR TOLEDO DE MIRA – PRAÇA CAP. PEDRO PINTO DA CUNHA – AV. PRES. JUSCELINO KUBITSCHKEK – VIADUTO ANTÔNIO BÉZERRA FILHO (VIADUTO VISTA VERDE) – BAIÁ DO JD. DIAMANTE – AV. PEDRO FRIGGI – AV. BENEDITO FRIGGI – AV. PRES. TANCREDO NEVES – AV. 23 DE DEZEMBRO – AV. 04 DE MARÇO – RUA DOS LAVRADORES – PRAÇA 1º DE MAIO – RETORNO PELA PRAÇA 1º DE MAIO – RUA DOS PEDREIROS – AV. PRES. TANCREDO NEVES – ESTR. MUN. CAPÃO GROSSO – RUA GILBERTO LUZ FILHO (ANTIGA RUA ITAPUÃ) – ESTRADA DO QUEBRA-EIXO – AV. MARCO ANTÔNIO ARAÚJO – RUA JOSÉ IVO MENDES – RETORNO NO ENCONTRO COM A RUA DR. LUIS ARTURO A. CRISOSTOMO – RUA JOSÉ IVO MENDES – AV. MARCO ANTÔNIO ARAÚJO – ESTRADA DO QUEBRA-EIXO – AV. GUARAMIRIM – ESTR. MUN. NELSON TAVARES SILVA – RUA JOSÉ AUGUSTO DE OLIVEIRA BARROS – RUA IRENE TOLEDO DE SOUZA GOMES (L-148) – RUA CLEMENTINO DE OLIVEIRA – ESTR. MUN. NELSON TAVARES SILVA – AV. GUARAMIRIM (PED L-205).

**ITINERÁRIO – ATENDIMENTO MAJESTIC, VIA PQ. NOVA ESPERANÇA (REALIZADO PELA LINHA 204A):**

**SENTIDO CENTRO:**

AV. GUARAMIRIM (PED L-205) – ESTRADA DO QUEBRA-EIXO – AV. MARCO ANTÔNIO ARAÚJO – RUA JOSÉ IVO MENDES – RETORNO NO ENCONTRO COM A RUA DR. LUIS ARTURO A. CRISÓSTOMO – RUA JOSÉ IVO MENDES – AV. MARCO ANTÔNIO ARAÚJO – ESTRADA DO QUEBRA-EIXO – RUA GILBERTO LUZ FILHO (ANTIGA RUA ITAPUÃ) – ESTR. MUN. CAPÃO GROSSO – AV. PRES. TANCREDO NEVES – RETORNO – AV. PRES. TANCREDO NEVES – RUA DOS ARMADORES – RUA DOS LAVRADORES – RUA 04 DE MARÇO – AV. 23 DE DEZEMBRO – AV. 08 DE DEZEMBRO – RUA JOSÉ CASTRIOTO – AV. CARLOS A. DE ANDRADE SILVA – RUA JOSÉ BENEDITO PEREIRA DA SILVA – RUA JOSÉ CASTRIOTO – RUA VITOR MACHADO DE CARVALHO – AV. CARLOS A. DE ANDRADE SILVA (L-210) – RUA DOS ENCANADORES – RUA DOS FARMACÊUTICOS – RUA 20 DE JANEIRO – AV. 23 DE DEZEMBRO – RUA 04 DE MARÇO – RUA DOS LAVRADORES – PRAÇA 1º DE MAIO – RETORNO PELA PRAÇA 1º DE MAIO – RUA DOS PEDREIROS – AV. PRES. TANCREDO NEVES – RUA ILIDIO MEINBERG PORTO – AV. BENEDITO FRIGGI - AV. PEDRO FRIGGI – VIADUTO VISTA VERDE – AV. PRES. JUSCELINO KUBITSCHKEK – AV. PEDRO ÁLVARES CABRAL – VIADUTO RAQUEL MARCONDES – RUA CEL. MORAES – RUA ANTÔNIO SAES – RUA FRANCISCO RAFAEL – RUA SIQUEIRA CAMPOS – TERMINAL CENTRAL (C-023).



Prefeitura de São José dos Campos  
Secretaria de Mobilidade Urbana  
Divisão de Transportes Coletivos

**LINHA 242 – MAJESTIC / PRAÇA AFONSO PENA  
(CIRCULAR NO CENTRO)  
O.S.O. 49**

**ITINERÁRIO – ATENDIMENTO MAJESTIC, VIA PQ. NOVA ESPERANÇA (REALIZADO PELA LINHA 204B)**

AV. GUARAMIRIM (PED L-205) – ESTRADA DO QUEBRA-EIXO – AV. MARCO ANTÔNIO ARAÚJO – RUA JOSÉ IVO MENDES – RETORNO NO ENCONTRO COM A RUA DR. LUIS ARTURO A. CRISÓSTOMO – RUA JOSÉ IVO MENDES – AV. MARCO ANTÔNIO ARAÚJO – ESTRADA DO QUEBRA-EIXO – RUA GILBERTO LUZ FILHO (ANTIGA RUA ITAPUÃ) – ESTR. MUN. CAPÃO GROSSO – AV. PRES. TANCREDO NEVES – RETORNO – AV. PRES. TANCREDO NEVES – RUA DOS ARMADORES – RUA DOS LAVRADORES – RUA 04 DE MARÇO – AV. 23 DE DEZEMBRO – AV. 08 DE DEZEMBRO – RUA JOSÉ CASTRIOTO – AV. CARLOS A. DE ANDRADE SILVA – RUA JOSÉ BENEDITO PEREIRA DA SILVA – RUA JOSÉ CASTRIOTO – RUA VITOR MACHADO DE CARVALHO – AV. CARLOS A. DE ANDRADE SILVA (L-210) – RUA DOS ENCANADORES – RUA DOS FARMACÊUTICOS – RUA 20 DE JANEIRO – AV. 23 DE DEZEMBRO – RUA 04 DE MARÇO – RUA DOS LAVRADORES – PRAÇA 1º DE MAIO – RETORNO PELA PRAÇA 1º DE MAIO – RUA DOS PEDREIROS – AV. PRES. TANCREDO NEVES – RUA ILIDIO MEINBERG PORTO – AV. BENEDITO FRIGGI – AV. PEDRO FRIGGI – VIADUTO VISTA VERDE – AV. PRES. JUSCELINO KUBITSCHKEK – AV. SANTOS DUMONT – AV. SAMUEL WAINER – AV. DEP. BENEDITO MATARAZZO – AV. ENG. FRANCISCO JOSÉ LONGO (C-010).

**ITINERÁRIO – INICIA NA AV. JUSCELINO KUBITSCHKEK (EM FRENTE AO CONJUNTO INTEGRAÇÃO):**

**SENTIDO BAIRRO**

INICIA NA AV. PRES. JUSCELINO KUBITSCHKEK (PED L-455) – VIADUTO ANTÔNIO BEZERRA FILHO (VIADUTO VISTA VERDE) – BAIÁ DO JD. DIAMANTE – AV. PEDRO FRIGGI – AV. BENEDITO FRIGGI – AV. PRES. TANCREDO NEVES – ESTR. MUN. CAPÃO GROSSO – RUA GILBERTO LUZ FILHO (ANTIGA RUA ITAPUÃ) – ESTRADA DO QUEBRA-EIXO – AV. MARCO ANTÔNIO ARAÚJO – RUA JOSÉ IVO MENDES – RETORNO NO ENCONTRO COM A RUA DR. LUIS ARTURO A. CRISÓSTOMO – RUA JOSÉ IVO MENDES – AV. MARCO ANTÔNIO ARAÚJO – ESTRADA DO QUEBRA-EIXO – AV. GUARAMIRIM (PED L-205).

**HORÁRIOS:**

**DE SEGUNDA A SEXTA:**

**PARTIDAS DA PRAÇA AFONSO PENA: (33)**

05:55BR	07:05	07:35	08:00	08:10	08:55	09:55	10:20	11:20NH, BR	12:15NH
12:30JK	13:00	13:40	14:15	14:55	15:30	16:00	16:15	16:35	16:50
17:10	17:30	17:45	18:00	18:25NH	18:50	19:40	20:10	21:00	21:40
22:35NH	23:20	00:05							

**BR - VIA BOM RETIRO (01)**

**NH - VIA NOVO HORIZONTE (03)**

**NH, BR - VIA NOVO HORIZONTE E BOM RETIRO (01)**

**JK – PARTE DA AV. JUSCELINO KUBITSCHKEK NA VILA INDUSTRIAL EM DIREÇÃO AO BAIRRO (01)**


**PARTIDAS DO BAIRRO: (37)**

04:30	05:00	05:30	05:50NE <sup>1</sup>	06:00	06:10NE <sup>2</sup>	06:10	06:20	06:35	06:45
07:00	07:10	07:50	08:00	08:20	08:35	09:05	09:25	10:25	11:25
11:55NH	12:35	13:25	14:00	14:40	15:20	16:10	16:50	17:25	17:55
18:45NH	19:20	20:10	20:50	21:45	22:35	23:30			

**NE<sup>1</sup> – ATENDIMENTO REALIZADO PELA LINHA 204B, PARTINDO DO MAJESTIC ATÉ O PQ. NOVA ESPERANÇA, SEGUINDO EM DIREÇÃO AO CENTRO DA CIDADE ÀS 6H15 (01)**

**NE<sup>2</sup> – ATENDIMENTO REALIZADO PELA LINHA 204A, PARTINDO DO MAJESTIC ATÉ O PQ. NOVA ESPERANÇA, SEGUINDO EM DIREÇÃO AO CENTRO DA CIDADE ÀS 6H30 (01)**

**NH - VIA NOVO HORIZONTE (02)**



Prefeitura de São José dos Campos  
Secretaria de Mobilidade Urbana  
Divisão de Transportes Coletivos

**LINHA 242 – MAJESTIC / PRAÇA AFONSO PENA  
(CIRCULAR NO CENTRO)  
O.S.O. 49**

**SÁBADO E DOMINGO:**

**PARTIDAS DA PRAÇA AFONSO PENA: (18)**

06:20	07:20	08:20	09:20	10:20	11:45	12:45	13:40	14:40	15:40
16:40	17:40	18:40	19:40	21:05	22:05	23:00	00:00		

**PARTIDAS DO BAIRRO: (19)**

05:00	05:30	06:30	07:30	08:30	09:30	10:55	11:55	12:50	13:50
14:50	15:50	16:50	17:50	18:50	20:15	21:15	22:10	23:10	

**OBS.: OS HORÁRIOS DAS PARTIDAS NA PRAÇA AFONSO PENA SÃO APENAS PARA ORIENTAÇÃO DOS USUÁRIOS.**

**DATA DA ALTERAÇÃO: 06/07/2026**