

Prefeitura de São José dos Campos
Secretaria de Mobilidade Urbana
Divisão de Planejamento de Transportes

**LINHA 107 – ALTOS DA VL. PAIVA / AV. ENG. FRANCISCO JOSÉ LONGO
(CIRCULAR NO CENTRO)
O.S.O. EXTRA_08_COVID-19**

ITINERÁRIO DO ÔNIBUS:

SENTIDO CENTRO:

AV. RIO BUQUIRA (ESQUINA COM A RUA RIO DO PEIXE) – RUA JOÃO GALDINO DOS SANTOS – RUA JOSÉ BONIFÁCIO DE ARANTES – RUA SERAFIM ALVES DE MOURA – AV. BRASILINO DE PAULA FERREIRA – RUA RESPLENDOR – RUA JOSÉ BONIFÁCIO DE ARANTES – RUA JOÃO GALDINO DOS SANTOS – RUA MAJ. MANOEL FERNANDES NETTO – ESTR. JUCA CARVALHO – AV. RUI BARBOSA – RUA ALZIRO LEBRÃO – RUA AUDEMO VENEZIANI – PONTE MINAS GERAIS – RUA CEL. AFRO MARCONDES – RUA GUAIANAZES – RUA CARLOS BELMIRO DOS SANTOS – AV. RUI BARBOSA – VD. DOS EXPEDICIONÁRIOS – RUA PE. ANTÔNIO VIEIRA – RUA ANA EUFRASIA – AV. SÃO JOSÉ – AV. MADRE THEREZA – RUA LUIZ JACINTO – PRAÇA ROTARY – RUA EUCLIDES MIRAGAIA – PRAÇA DR. MANOEL DE ABREU – AV. DR. ADHEMAR DE BARROS – AV. HEITOR VILLA LOBOS – AV. ENG. FRANCISCO JOSÉ LONGO

SENTIDO BAIRRO:

AV. ENG. FRANCISCO JOSÉ LONGO – PRAÇA CÂNDIDO DIAS CASTEJON – AV. DR. JOÃO GUILHERMINO – PRAÇA MAURÍCIO CURY – RUA DOLZANI RICARDO – RUA ANTÔNIO SAES – RUA FRANCISCO RAFAEL – RUA SIQUEIRA CAMPOS – PRAÇA PE. JOÃO – AV. TTE. NEVIO BARACHO – VD. TTE. JOÃO ALVES CARDOSO – AV. OLIVO GOMES – AV. PRINCESA ISABEL – RUA MANOEL RODRIGUES DE MORAES – PRAÇA ANCHIETA – PONTE MINAS GERAIS – RUA AUDEMO VENEZIANI – AV. RUI BARBOSA – ESTR. JUCA CARVALHO – RUA MAJ. MANOEL FERNANDES NETTO – RUA JAIR FIRMINO DE SIQUEIRA – RUA JOÃO GALDINO DOS SANTOS – RUA JOSÉ BONIFÁCIO DE ARANTES – RUA SERAFIM ALVES DE MOURA – AV. BRASILINO DE PAULA FERREIRA – RUA RESPLENDOR – RUA JOSÉ BONIFÁCIO DE ARANTES – RUA JOÃO GALDINO DOS SANTOS – AV. RIO BUQUIRA (ESQUINA COM A RUA RIO DO PEIXE)

ITINERÁRIO DO ÔNIBUS – ALTOS DA VL. PAIVA/TERMINAL CENTRAL:


SENTIDO CENTRO:

AV. RIO BUQUIRA (ESQUINA COM A RUA RIO DO PEIXE) – RUA JOÃO GALDINO DOS SANTOS – RUA JOSÉ BONIFÁCIO DE ARANTES – RUA SERAFIM ALVES DE MOURA – AV. BRASILINO DE PAULA FERREIRA – RUA RESPLENDOR – RUA JOSÉ BONIFÁCIO DE ARANTES – RUA JOÃO GALDINO DOS SANTOS – RUA MAJ. MANOEL FERNANDES NETTO – ESTR. JUCA CARVALHO – AV. RUI BARBOSA – RUA ALZIRO LEBRÃO – RUA AUDEMO VENEZIANI – PONTE MINAS GERAIS – RUA CEL. AFRO MARCONDES – RUA GUAIANAZES – RUA CARLOS BELMIRO DOS SANTOS – AV. RUI BARBOSA – VD. DOS EXPEDICIONÁRIOS – RUA PE. ANTÔNIO VIEIRA – RUA ANA EUFRASIA – AV. SÃO JOSÉ – RUA FLÁVIO B. DE MACEDO – AV. TEN. NÉVIO BARACHO – TERMINAL CENTRAL

ITINERÁRIO DO ÔNIBUS – ROTATÓRIA DO RES. INDEPENDÊNCIA:

SENTIDO CENTRO:

ESTR. JUCA CARVALHO (ROTATÓRIA DO RES. INDEPENDÊNCIA) – AV. A (CAETÊ) – AV. RIO BUQUIRA – RUA JOÃO GALDINO DOS SANTOS – RUA JOSÉ BONIFÁCIO DE ARANTES – RUA SERAFIM ALVES DE MOURA – AV. BRASILINO DE PAULA FERREIRA – RUA RESPLENDOR – RUA JOSÉ BONIFÁCIO DE ARANTES – RUA JOÃO GALDINO DOS SANTOS – RUA MAJ. MANOEL FERNANDES NETTO – ESTR. JUCA CARVALHO – AV. RUI BARBOSA – RUA ALZIRO LEBRÃO – RUA AUDEMO VENEZIANI – PONTE MINAS GERAIS – RUA CEL. AFRO MARCONDES – RUA GUAIANAZES – RUA CARLOS BELMIRO DOS SANTOS – AV. RUI BARBOSA – VD. DOS EXPEDICIONÁRIOS – RUA PE. ANTÔNIO VIEIRA – RUA ANA EUFRASIA – AV. SÃO JOSÉ – AV. MADRE THEREZA – RUA LUIZ JACINTO – PRAÇA ROTARY – RUA EUCLIDES MIRAGAIA – PRAÇA DR. MANOEL DE ABREU – AV. DR. ADHEMAR DE BARROS – AV. HEITOR VILLA LOBOS – AV. ENG. FRANCISCO JOSÉ LONGO



Prefeitura de São José dos Campos
Secretaria de Mobilidade Urbana
Divisão de Planejamento de Transportes

**LINHA 107 – ALTOS DA VL. PAIVA / AV. ENG. FRANCISCO JOSÉ LONGO
(CIRCULAR NO CENTRO)
O.S.O. EXTRA_08_COVID-19**

SENTIDO BAIRRO:

AV. ENG. FRANCISCO JOSÉ LONGO – PRAÇA CÂNDIDO DIAS CASTEJON – AV. DR. JOÃO GUILHERMINO – PRAÇA MAURÍCIO CURY – RUA DOLZANI RICARDO – RUA ANTÔNIO SAES – RUA FRANCISCO RAFAEL – RUA SIQUEIRA CAMPOS – PRAÇA PE. JOÃO – AV. TTE. NEVIO BARACHO – VD. TTE. JOÃO ALVES CARDOSO – AV. OLIVO GOMES – AV. PRINCESA ISABEL – RUA MANOEL RODRIGUES DE MORAES – PRAÇA ANCHIETA – PONTE MINAS GERAIS – RUA AUDEMO VENEZIANI – AV. RUI BARBOSA – ESTR. JUCA CARVALHO – RUA MAJ. MANOEL FERNANDES NETTO – RUA JAIR FIRMINO DE SIQUEIRA – RUA JOÃO GALDINO DOS SANTOS – RUA JOSÉ BONIFÁCIO DE ARANTES – RUA SERAFIM ALVES DE MOURA – AV. BRASILINO DE PAULA FERREIRA – RUA RESPLENDOR – RUA JOSÉ BONIFÁCIO DE ARANTES – RUA JOÃO GALDINO DOS SANTOS – AV. RIO BUQUIRA – AV. A (NÃO ATENDE AO ALTOS DO CAETÊ) – ESTR. JUCA CARVALHO (ROTATÓRIA DO RES. INDEPENDÊNCIA)

ITINERÁRIO DO ÔNIBUS – ROTATÓRIA DO RES. INDEPENDÊNCIA/TERMINAL CENTRAL:

SENTIDO CENTRO:

ESTR. JUCA CARVALHO (ROTATÓRIA DO RES. INDEPENDÊNCIA) – AV. A (CAETÊ) – AV. RIO BUQUIRA – RUA JOÃO GALDINO DOS SANTOS – RUA JOSÉ BONIFÁCIO DE ARANTES – RUA SERAFIM ALVES DE MOURA – AV. BRASILINO DE PAULA FERREIRA – RUA RESPLENDOR – RUA JOSÉ BONIFÁCIO DE ARANTES – RUA JOÃO GALDINO DOS SANTOS – RUA MAJ. MANOEL FERNANDES NETTO – ESTR. JUCA CARVALHO – AV. RUI BARBOSA – RUA ALZIRO LEBRÃO – RUA AUDEMO VENEZIANI – PONTE MINAS GERAIS – RUA CEL. AFRO MARCONDES – RUA GUAIANAZES – RUA CARLOS BELMIRO DOS SANTOS – AV. RUI BARBOSA – VD. DOS EXPEDICIONÁRIOS – RUA PE. ANTÔNIO VIEIRA – RUA ANA EUFRASIA – AV. SÃO JOSÉ – RUA FLÁVIO B. DE MACEDO – AV. TEN. NÉVIO BARACHO – TERMINAL CENTRAL

ITINERÁRIO DO ÔNIBUS – PAÇO MUNICIPAL/TERMINAL CENTRAL:

SENTIDO CENTRO:

RUA JOSÉ DE ALENCAR – RUA CEL. MORAES – RUA ANTÔNIO SAES – RUA FRANCISCO RAFAEL – RUA SIQUEIRA CAMPOS – PRAÇA PE. JOÃO – TERMINAL CENTRAL

HORÁRIOS:

DE SEGUNDA-FEIRA A SEXTA-FEIRA:

PARTIDAS DO BAIRRO: (66)


04:50AC	05:20	05:40AC	05:51	06:02	06:13	06:24	06:35AC	06:46
06:57	07:08	07:19AC	07:30	07:41	07:52	08:05	08:18AC	08:31
08:45	09:00	09:20	09:40	10:00	10:20	10:45	11:10AC	11:25
11:45	12:00AC	12:05PM,TC	12:20	12:40	13:00	13:20	13:45	14:02AC
14:27	14:44AC	14:58	15:12	15:26	15:47AC	16:02	16:14	16:26
16:38	16:50AC	17:02	17:14	17:26	17:38AC	17:50	18:00PM,TC	18:02
18:14	18:31AC	19:05	19:35	20:10	20:45AC	21:20AC	21:55AC	22:30
23:05	23:40AC,TC	00:05TC						

AC – INICIA VIAGEM 10 MINUTOS ANTES NA ROTATÓRIA DO RESIDENCIAL INDEPENDÊNCIA VIA ALTOS DO CAETÊ (16)

TC – TERMINAL CENTRAL (01)

AC,TC – INICIA VIAGEM 10 MINUTOS ANTES NA ROTATÓRIA DO RESIDENCIAL INDEPENDÊNCIA VIA ALTOS DO CAETÊ, TERMINAL CENTRAL (01)

PM,TC – PAÇO MUNICIPAL, FINALIZA VIAGEM NO TERMINAL CENTRAL (02)



Prefeitura de São José dos Campos
Secretaria de Mobilidade Urbana
Divisão de Planejamento de Transportes

**LINHA 107 – ALTOS DA VL. PAIVA / AV. ENG. FRANCISCO JOSÉ LONGO
(CIRCULAR NO CENTRO)
O.S.O. EXTRA_08_COVID-19**

PARTIDAS DO CENTRO: (63)

05:15	05:50RI	06:13	06:24	06:35RI	06:46	06:57	07:08	07:19
07:30RI	07:41	07:52	08:14	08:28	08:48	09:04	09:19	09:35
09:55RI	10:15	10:35	10:55	11:20RI	11:40	12:00	12:20	12:35
12:55	13:15RI	13:35	13:55RI	14:08	14:22	14:36	14:50RI	15:04
15:18	15:32	15:46	16:00RI	16:12	16:24	16:36	16:48RI	17:00
17:12	17:24	17:36RI	17:48	18:00	18:12	18:24RI	18:36	18:48
19:05	19:35RI	20:05	20:40RI	21:15RI	21:50	22:25	23:00RI	23:40

RI – FINALIZA VIAGEM NA ROTATÓRIA DO RESIDENCIAL INDEPENDÊNCIA, NÃO ATENDEM AO ALTOS DO CAETÊ (16)

SÁBADO:

PARTIDAS DO BAIRRO: (39)

04:50AC	05:35	06:15AC	06:40	07:05	07:35AC	08:00	08:20	09:00
09:30	10:05AC	10:40	11:15	11:40	12:05	12:30AC	12:55	13:20
13:45	14:10	14:35	15:00	15:25	15:50	16:15	16:40AC	17:05
17:30	17:55	18:20	18:55	19:30	20:05	20:40AC	21:25	22:05
22:50	23:25TC	00:05AC,TC						

AC – INICIA VIAGEM 5 MINUTOS ANTES NA ROTATÓRIA DO RESIDENCIAL INDEPENDÊNCIA VIA ALTOS DO CAETÊ (07)

TC – TERMINAL CENTRAL (01)

AC,TC – INICIA VIAGEM 5 MINUTOS ANTES NA ROTATÓRIA DO RESIDENCIAL INDEPENDÊNCIA VIA ALTOS DO CAETÊ, TERMINAL CENTRAL (01)

PARTIDAS DO CENTRO: (37)

05:30RI	06:05	06:45RI	07:10	07:35	08:05	08:30	08:50RI	09:30
10:00	10:35	11:10	11:45RI	12:10	12:35	13:00	13:25	13:50
14:15	14:40	15:05	15:30	15:55RI	16:20	16:45	17:10	17:35
18:00	18:25	18:50	19:25RI	20:00	20:35	21:10	21:55	22:35
23:20RI								

RI – FINALIZA VIAGEM NA ROTATÓRIA DO RESIDENCIAL INDEPENDÊNCIA, NÃO ATENDE AO ALTOS DO CAETÊ (07)


DOMINGO:

PARTIDAS DO BAIRRO: (22)

04:50AC	05:35	06:15AC	06:55	07:35AC	08:15	08:55	09:45AC	10:35	11:25AC
12:05	12:45AC	13:25	14:05	14:45TC	15:30	16:45AC	18:05	19:10	20:45
22:25	23:25AC								

AC – INICIA VIAGEM 10 MINUTOS ANTES NA ROTATÓRIA DO RESIDENCIAL INDEPENDÊNCIA VIA ALTOS DO CAETÊ (08)

TC – TERMINAL CENTRAL (01)



Prefeitura de São José dos Campos
Secretaria de Mobilidade Urbana
Divisão de Planejamento de Transportes

**LINHA 107 – ALTOS DA VL. PAIVA / AV. ENG. FRANCISCO JOSÉ LONGO
(CIRCULAR NO CENTRO)
O.S.O. EXTRA_08_COVID-19**

PARTIDAS DO CENTRO: (21)

05:30RI 06:05 06:45RI 07:25 08:05 08:45RI 09:25 10:15RI 11:05 11:55RI
12:35 13:15 13:55 14:35 16:00RI 17:15 18:35 19:40 21:15 22:55RI
23:50

**RI – FINALIZA VIAGEM NA ROTATÓRIA DO RESIDENCIAL INDEPENDÊNCIA, NÃO ATENDE AO
ALTOS DO CAETÊ (07)**

**OBS.: HORÁRIOS DE PARTIDA NA AV. ENG. FRANCISCO JOSÉ LONGO SÃO APENAS PARA
ORIENTAÇÃO DO USUÁRIO.**