

107 - ALTOS DA VILA PAIVA / AV. ENG. FRANCISCO JOSÉ LONGO (CIRCULAR NO CENTRO)

OSO 76

Horários

Dias Úteis

Sentido Centro (92)

04	05	06	07	08	09	10	11	12	13	14	15	16	17	18	19	20	21	22	23	24	01	02	03
50 AC	10	00	04	00	00	05	10 AC	00	17	07 AC	02	05	08	02	05	10	20 AC	30	05	05 TC		05	15
	20	08	12	08	20	20	25	05 PM,TC	37	19	11	14	17	07 PM,TC	35 AC	45	55 AC		40 AC	55			
	30	16	23 AC	16	40	45	45	15 AC	47	33	20	23	26	11									
	40 AC	24 AC	28	24				30	57	44	29	32	35	20									
	50	32	36	32				37		53 AC	38	41	44 AC	30 TC									
		40	44	40				57			47	50 AC	53	40									
		48 AC	55 AC	48							56 AC	59		50 AC,TC									
		56																					

AC - Inicia viagem 05 minutos antes na rotatória do Residencial Independência via Altos do Caetê (17)

PM,TC - Paço Municipal, finaliza viagem no Terminal Central (2)

TC - Terminal Central (2)

AC,TC - Inicia viagem 05 minutos antes na rotatória do Residencial Independência, via Altos do Caetê, Terminal Central (1)

Sentido Bairro (77)

04	05	06	07	08	09	10	11	12	13	14	15	16	17	18	19	20	21	22	23	24	01	02	03
	20	18	10 RI	01	02	18 RI	23 RI	03	05	05	04 RI	07	01	04	14	05	15 RI	25	00 RI	15	25	35	45
	55 RI	38 RI	26	14	18	43	48	23	15 RI	15	13	16	10	13	35 RI	40 RI	50		40				
		54	42	33	38 RI	58		38	25	25	22	25	19	22									
				46	58			53	35	35	31	34	28	31 RI									
									45	45	40	43	37	40									
									55 RI	55	49	52 RI	46	49									
											58 RI		55 RI	58									

RI - Finaliza viagem na rotatória do Residencial Independência, não atende o Altos do Caetê (17)

Sábado

Sentido Centro (43)

04	05	06	07	08	09	10	11	12	13	14	15	16	17	18	19	20	21	22	23	24	01	02	03
50 AC	35	15 AC	15	20	10	05 AC	15	15	20	10	00	15	05	20	30	05	25	05	25 TC	05 AC,TC			
		35	35 AC	45	40	30	35	35 AC	45	35	25	40 AC	30	55		40 AC		50					
		55	55			55	55	55			50		55										

AC - Inicia viagem 05 minutos antes na rotatória do Residencial Independência via Altos do Caetê (7)

TC - Terminal Central (1)

AC,TC - Inicia viagem 05 minutos antes na rotatória do Residencial Independência, via Altos do Caetê, Terminal Central (1)

Sentido Bairro (41)

04	05	06	07	08	09	10	11	12	13	14	15	16	17	18	19	20	21	22	23	24	01	02	03
	30 RI	05	05	05	15	10	00	05	05	15	05	20	10	00	25 RI	00	10	35	20 RI				
		45 RI	25	25	40	35	25	25	25	40	30	45	35	25		35	55						
			45	50 RI			45 RI	45	50		55 RI			50									

RI - Finaliza viagem na rotatória do Residencial Independência, não atende o Altos do Caetê (7)

Domingo**Sentido Centro (22)**

04	05	06	07	08	09	10	11	12	13	14	15	16	17	18	19	20	21	22	23	24	01	02	03
50 AC	35	15 AC	35 AC	15	45 AC	35	25 AC	05	25	05	30	45 AC		05	10	45		25	25 AC				
		55		55				45 AC		45 TC													

AC - Inicia viagem 05 minutos antes na rotatória do Residencial Independência via Altos do Caetê (8)

TC - Terminal Central (1)

Sentido Bairro (21)

04	05	06	07	08	09	10	11	12	13	14	15	16	17	18	19	20	21	22	23	24	01	02	03
	30 RI	05	25	05	25	15 RI	05	35	15	35		00 RI	15	35	40		15	55 RI	50				
		45 RI		45 RI			55 RI		55														

RI - José Longo / Altos da Vila Paiva / Res. Independência (7)

Notas

Os horários de partida na Av. Eng. Francisco José Longo são apenas para orientação dos usuários.

Itinerário**Principal****Sentido Centro**

Av. Rio Buquira (Esquina com a Rua Rio do Peixe – PED N-390)
 Rua João Galdino dos Santos
 Rua José Bonifácio de Arantes
 Rua Serafim Alves de Moura
 Av. Brasilino de Paula Ferreira
 Rua Resplendor
 Rua José Bonifácio de Arantes
 Rua João Galdino dos Santos
 Rua Major Manoel Fernandes Netto
 Av. Juca Carvalho
 Av. Rui Barbosa
 Rua Alzira Lebrão
 Rua Audemo Veneziani
 Ponte Minas Gerais
 Rua Coronel Afro Marcondes
 Rua Guaianazes
 Rua Carlos Belmiro dos Santos
 Av. Rui Barbosa
 Viaduto dos Expedicionários
 Rua Ana Eufrásia
 Av. São José
 Av. Madre Thereza
 Rua Luiz Jacinto
 Praça Rotary
 Rua Euclides Miragaia
 Praça Dr. Manuel de Abreu

Principal**Sentido Bairro**

Av. Engenheiro Francisco José Longo (PED C-011)
 Praça Cândido Dias Castejon
 Av. Dr. João Guilhermino
 Praça Dr. Maurício Cury
 Rua Dolzani Ricardo
 Rua Antônio Saes
 Rua Francisco Rafael
 Rua Siqueira Campos
 Praça Padre João
 Av. Tenente Névio Baracho
 Viaduto Tenente João Alves Cardoso
 Av. Olivo Gomes
 Av. Princesa Isabel
 Rua Manoel Rodrigues de Moraes
 Praça Anchieta
 Ponte Minas Gerais
 Rua Audemo Veneziani
 Av. Rui Barbosa
 Av. Juca Carvalho
 Rua Major Manoel Fernandes Netto
 Rua Jair Firmino de Siqueira
 Rua João Galdino dos Santos
 Rua José Bonifácio de Arantes
 Rua Serafim Alves de Moura
 Av. Brasilino de Paula Ferreira
 Rua Resplendor

Av. Dr. Ademar de Barros
Av. Heitor Villa-Lobos
Av. Engenheiro Francisco José Longo (PED C-011)

Rua José Bonifácio de Arantes
Rua João Galdino dos Santos
Av. Rio Buquira (Esquina com a Rua Rio do Peixe – PED N-390)

Altos da Vila Paiva / Terminal Central

Sentido Centro

Av. Rio Buquira (Esquina com a Rua Rio do Peixe – PED N-390)
Rua João Galdino dos Santos
Rua José Bonifácio de Arantes
Rua Serafim Alves de Moura
Av. Brasilino de Paula Ferreira
Rua Resplendor
Rua José Bonifácio de Arantes
Rua João Galdino dos Santos
Rua Major Manoel Fernandes Netto
Av. Juca Carvalho
Av. Rui Barbosa
Rua Alziro Lebrão
Rua Audemo Veneziani
Ponte Minas Gerais
Rua Coronel Afro Marcondes
Rua Guaianazes
Rua Carlos Belmiro dos Santos
Av. Rui Barbosa
Viaduto dos Expedicionários
Rua Ana Eufrásia
Av. São José
Rua Flávio Berling Macedo
Av. Tenente Névio Baracho
Praça Padre João
Terminal Central (PED TC-PLAT 18)

José Longo / Altos da Vila Paiva / Res. Independência

Sentido Bairro

Av. Engenheiro Francisco José Longo (PED C-011)
Praça Cândido Dias Castejon
Av. Dr. João Guilhermino
Praça Dr. Maurício Cury
Rua Dolzani Ricardo
Rua Antônio Saes
Rua Francisco Rafael
Rua Siqueira Campos
Praça Padre João
Av. Tenente Névio Baracho
Viaduto Tenente João Alves Cardoso
Av. Olivo Gomes
Av. Princesa Isabel
Rua Manoel Rodrigues de Moraes
Praça Anchieta
Ponte Minas Gerais

Rua Audemo Veneziani
Av. Rui Barbosa
Av. Juca Carvalho
Rua Major Manoel Fernandes Netto
Rua Jair Firmino de Siqueira
Rua João Galdino dos Santos
Rua José Bonifácio de Arantes
Rua Serafim Alves de Moura
Av. Brasilino de Paula Ferreira
Rua Resplendor
Rua José Bonifácio de Arantes
Rua João Galdino dos Santos
Av. Rio Buquira
Rua José Amauri Delfino (não atende ao Altos do Caetê)
Estrada Juca Carvalho (Rotatória do Residencial Independência – PED N-609)

Paço Municipal / Terminal Central

Sentido Centro

Rua José de Alencar (PED C-157)
Rua Coronel Moraes
Rua Antônio Saes
Rua Francisco Rafael
Rua Siqueira Campos
Praça Padre João
Terminal Central (PED TC-PLAT 18)

Res. Independência / Altos do Caetê / Altos da Vila Paiva / José Longo

Sentido Centro

Estrada Juca Carvalho (Rotatória do Residencial Independência – PED N-609)
Rua José Amauri Delfino
Rua Maria da Silva Santos
Retorno na Rua Maria da Silva Santos (PED N-198)
Rua Maria da Silva Santos
Rua José Amauri Delfino
Av. Rio Buquira
Rua João Galdino dos Santos
Rua José Bonifácio de Arantes
Rua Serafim Alves de Moura
Av. Brasilino de Paula Ferreira
Rua Resplendor
Rua José Bonifácio de Arantes
Rua João Galdino dos Santos
Rua Major Manoel Fernandes Netto
Av. Juca Carvalho
Av. Rui Barbosa
Rua Alziro Lebrão
Rua Audemo Veneziani
Ponte Minas Gerais
Rua Coronel Afro Marcondes

Rua Guaianazes
Rua Carlos Belmiro dos Santos
Av. Rui Barbosa
Viaduto dos Expedicionários
Rua Ana Eufrásia
Av. São José
Av. Madre Thereza
Rua Luiz Jacinto
Praça Rotary
Rua Euclides Miragaia
Praça Dr. Manuel de Abreu
Av. Dr. Ademar de Barros
Av. Heitor Villa-Lobos
Av. Engenheiro Francisco José Longo (PED C-011)

Res. Independência / Altos do Caetê / Altos da Vila Paiva / Terminal Central

Sentido Centro

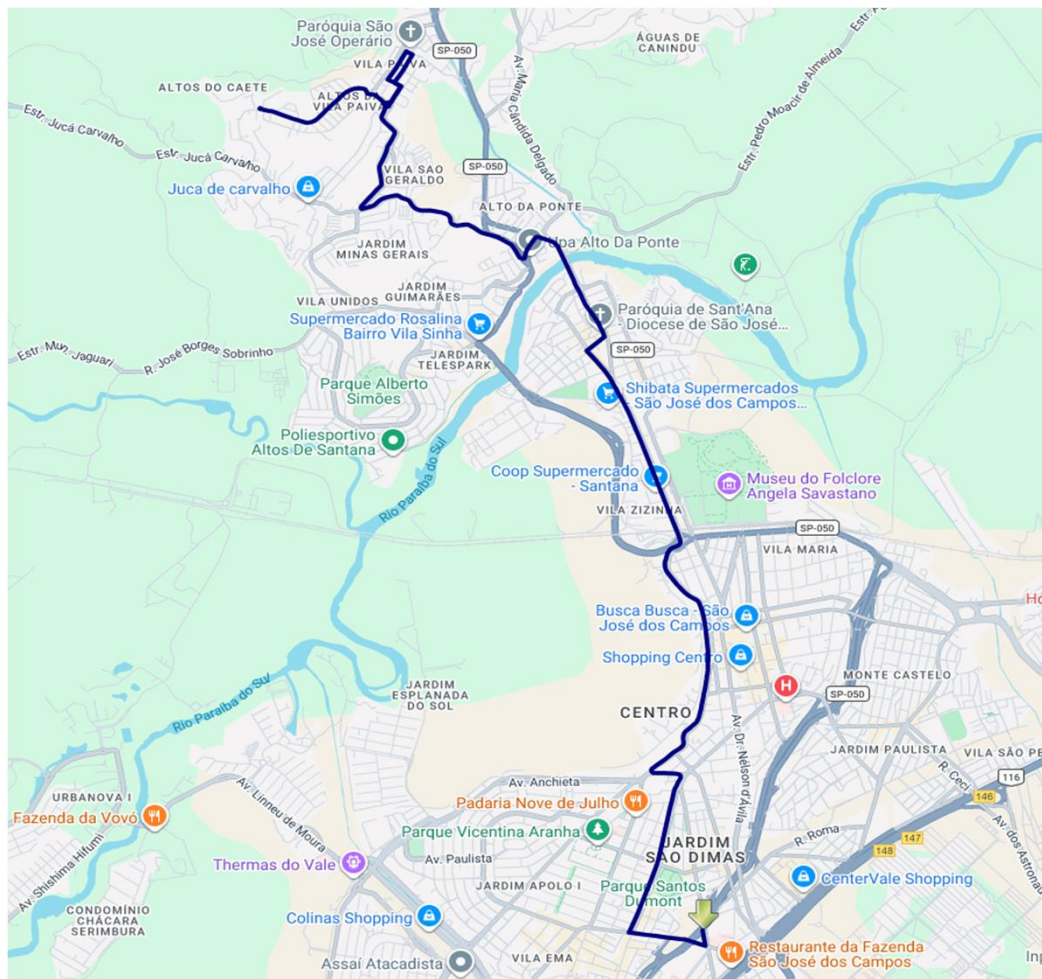
Estrada Juca Carvalho (Rotatória do Residencial Independência – PED N-609)

Rua José Amauri Delfino
Rua Maria da Silva Santos
Retorno na Rua Maria da Silva Santos (PED N-198)
Rua Maria da Silva Santos
Rua José Amauri Delfino
Av. Rio Buquira
Rua João Galdino dos Santos
Rua José Bonifácio de Arantes
Rua Serafim Alves de Moura
Av. Brasilino de Paula Ferreira
Rua Resplendor
Rua José Bonifácio de Arantes
Rua João Galdino dos Santos
Rua Major Manoel Fernandes Netto
Av. Juca Carvalho
Av. Rui Barbosa
Rua Alziro Lebrão
Rua Audemo Veneziani
Ponte Minas Gerais
Rua Coronel Afro Marcondes
Rua Guaianazes
Rua Carlos Belmiro dos Santos
Av. Rui Barbosa
Viaduto dos Expedicionários
Rua Ana Eufrásia
Av. São José
Rua Flávio Berling Macedo
Av. Tenente Névio Baracho
Praça Padre João
Terminal Central (PED TC-PLAT 18)

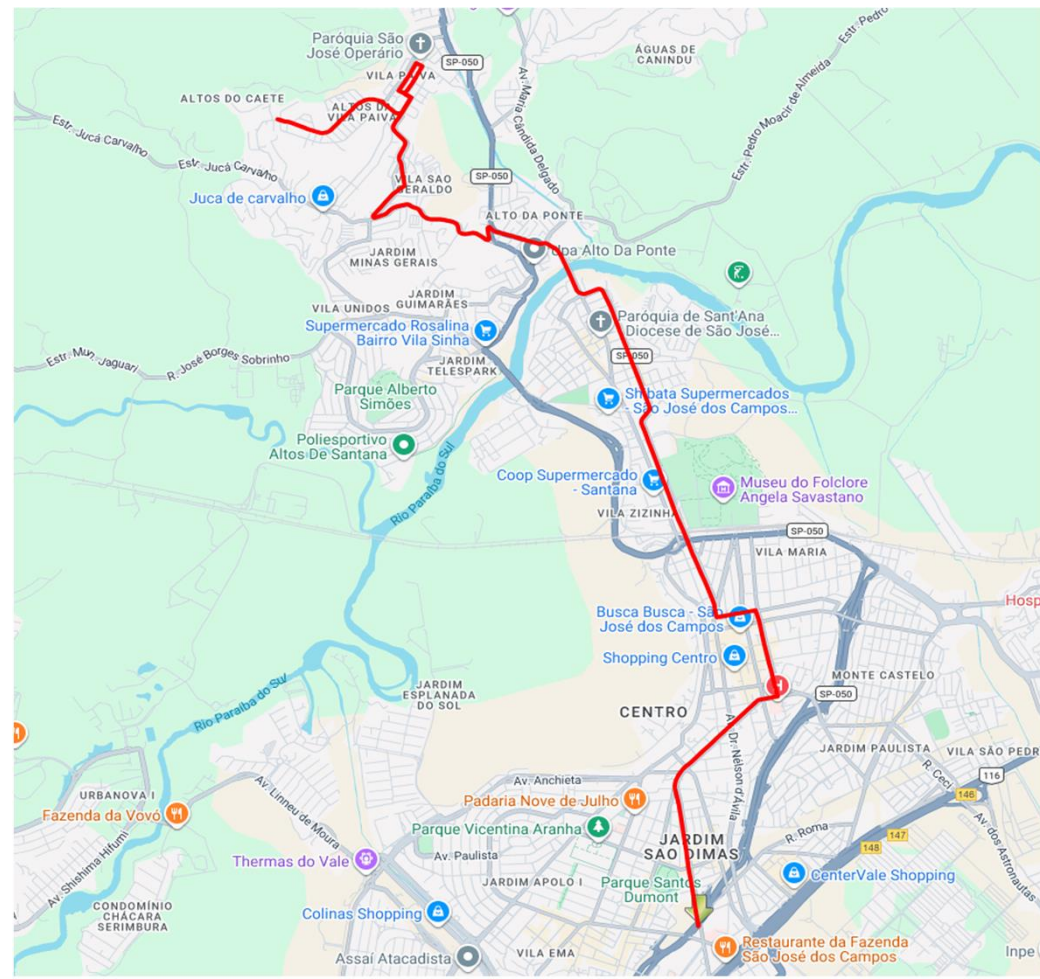
Mapa dos Itinerários da Linha

Itinerário Principal

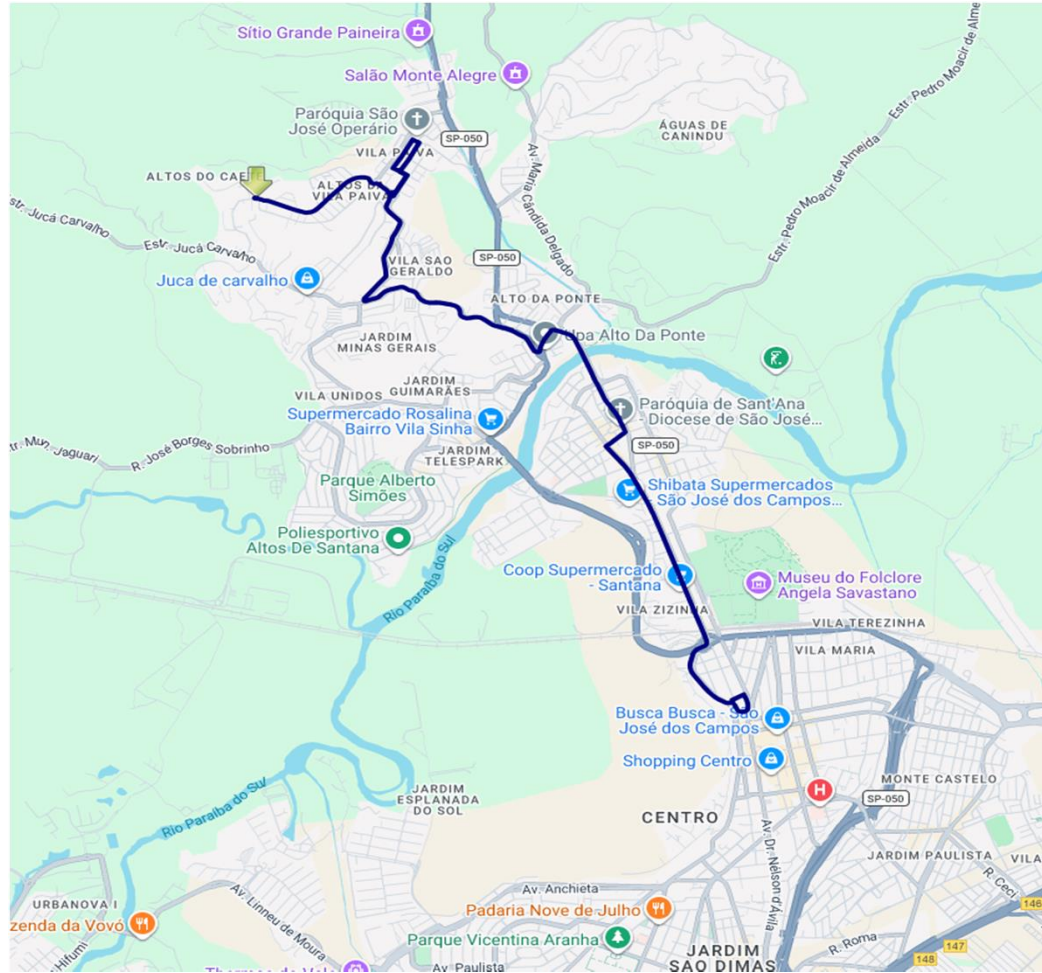
Sentido Centro



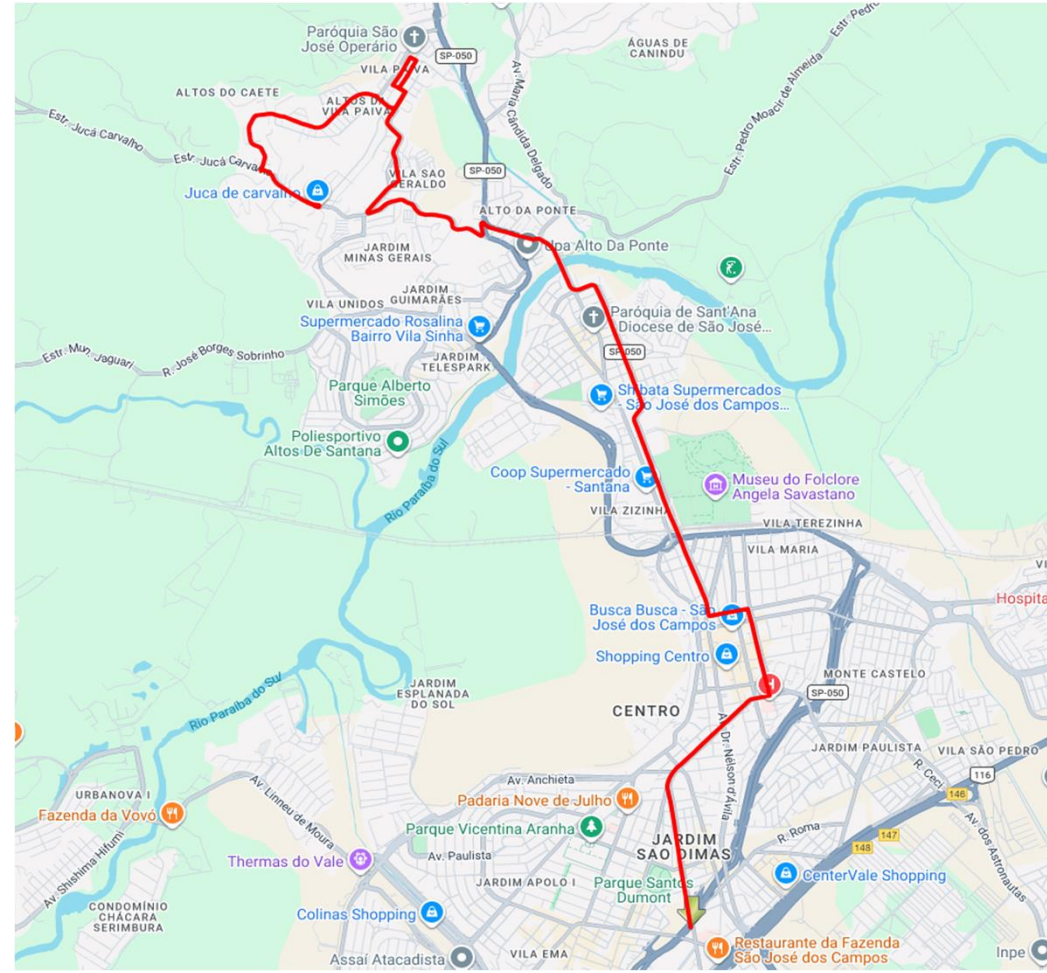
Sentido Bairro



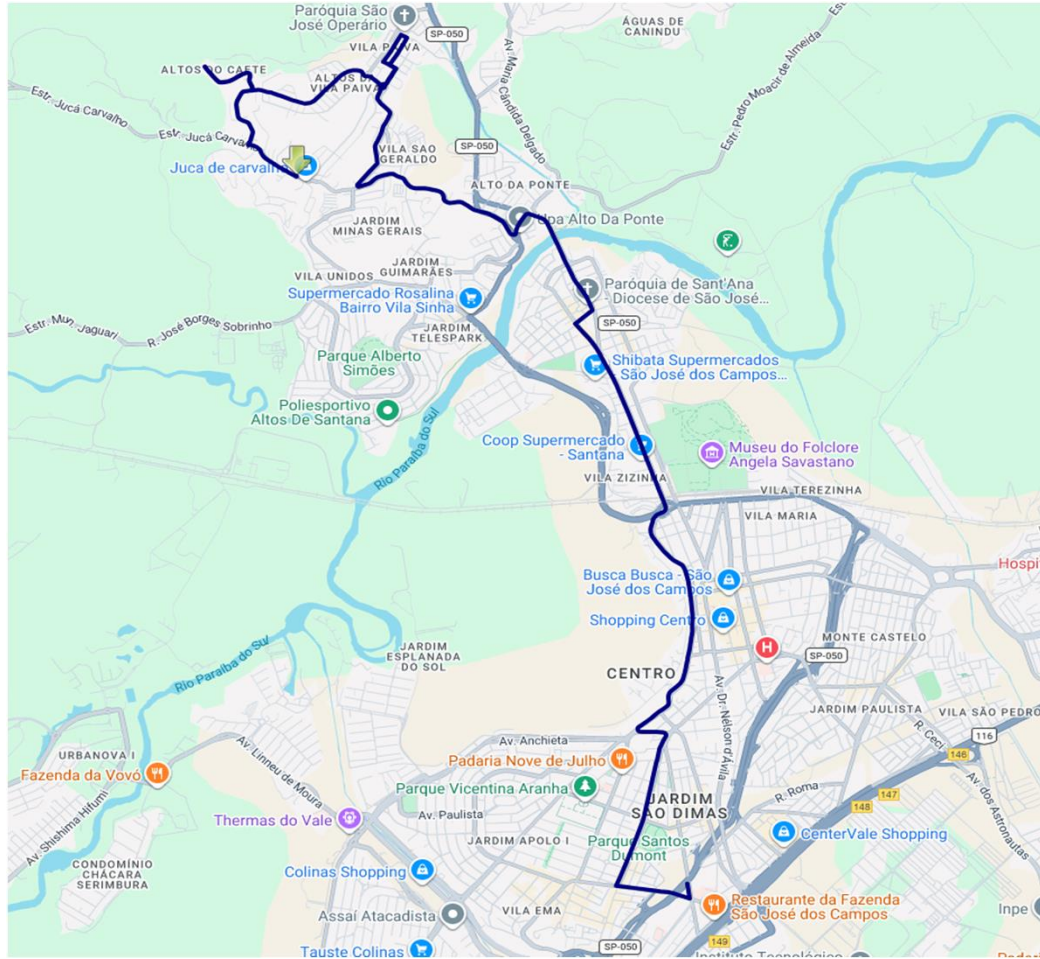
Altos da Vila Paiva / Terminal Central
Sentido Centro



José Longo / Altos da Vila Paiva / Res. Independência
Sentido Bairro



Res. Independência / Altos do Caetê / Altos da Vila Paiva / José Longo
Sentido Centro



Res. Independência / Altos do Caetê / Altos da Vila Paiva / Terminal Central
Sentido Centro

